LOTTO PD0001

MODULARIO
F. - Cat. S. T. - 203

MINISTERO DELLE FINANZE
DIREZIONE GENERALE DEL CATASTO E DEI SERVIZI TECNICI ERARIALI

Mod. A (Nuovo Catasto Edilizio Urbano)

Lire 30

NUOVO CATASTO EDILIZIO URBANO

(R. DECRETO-LEGGE 11 APRILE 1939, N. 652)

Planimetria dell'immobile situato nel Comune di PADOVA Via Venezia

Ditta Impresa Costruzioni F.lli FERRARO s.n.c. con sede in PADOVA - via S. Rosa n° 20

Allegata alla dichiarazione presentata all'Ufficio Tecnico Erariale di PADOVA

Scheda O n° 0657319

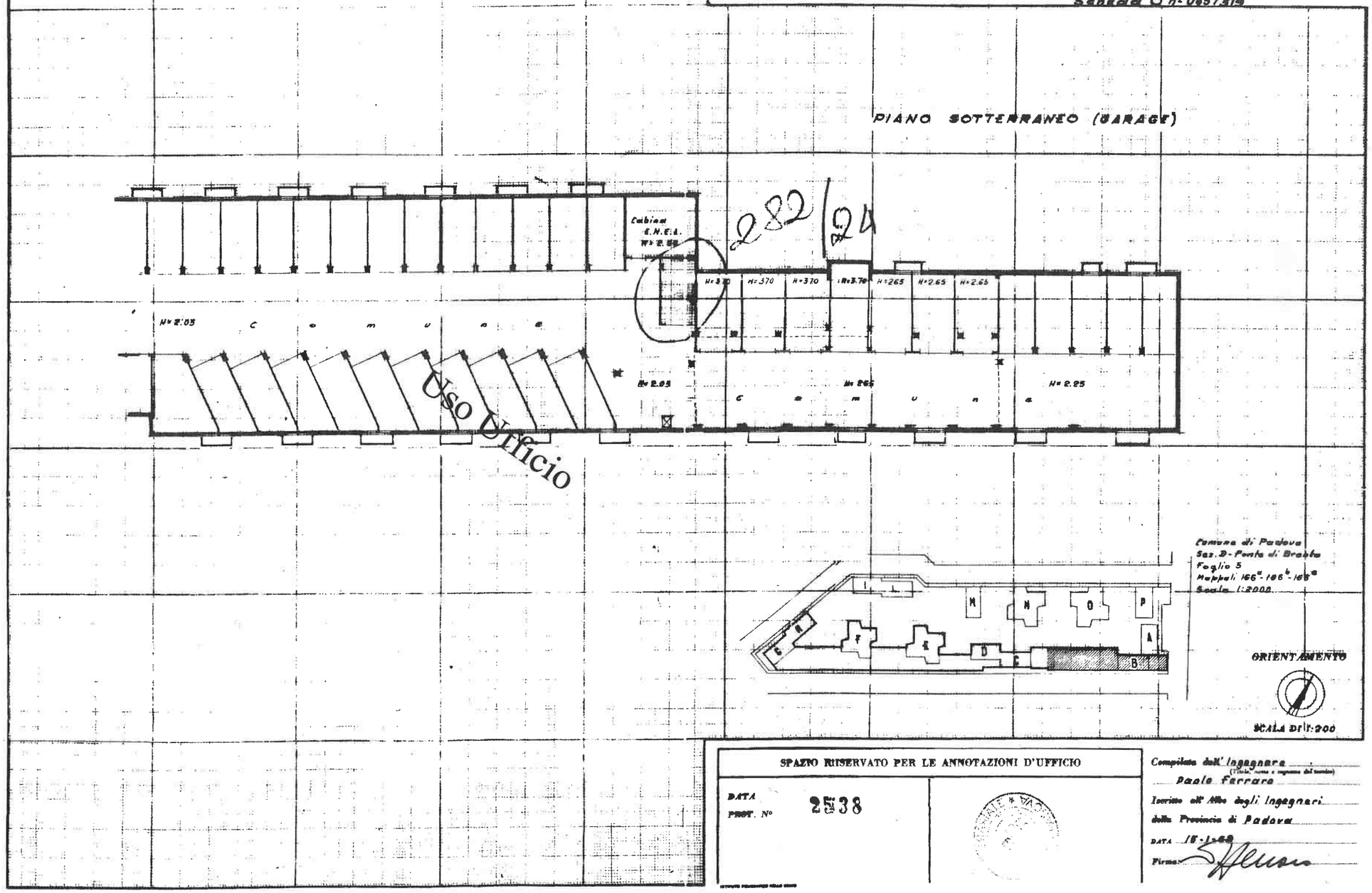

SPAZIO RISERVATO PER LE ANNOTAZIONI D'UFFICIO

DATA
PROT. N° 2538

Compilata dall'Ingegnere
(Titolo, nome e cognome del tecnico)
Paolo Ferrara

Iscritto all'Albo degli Ingegneri
della Provincia di Padova

DATA 15-1-1988

Firma

LOTTO PD0002

Planimetria dell'immobile situato nel Comune di PADOVA

Ditta Impresa Costruzioni F.lli FERRARO s.n.c. con sede in PADOVA - via S. Rosa

Allegata alla dichiarazione presentata all'Ufficio Tecnico Erariale di Padova

Scheda O n° 06573

PIANO SOTTERRANEO (GARAGE)

AGENZIA DEL TERRITORIO
UFFICIO PROVINCIALE DI PADOVA

05 DIC. 2003

IL DIRIGENTE
(dott. ing. Giovanni Fuggetti)

282/8

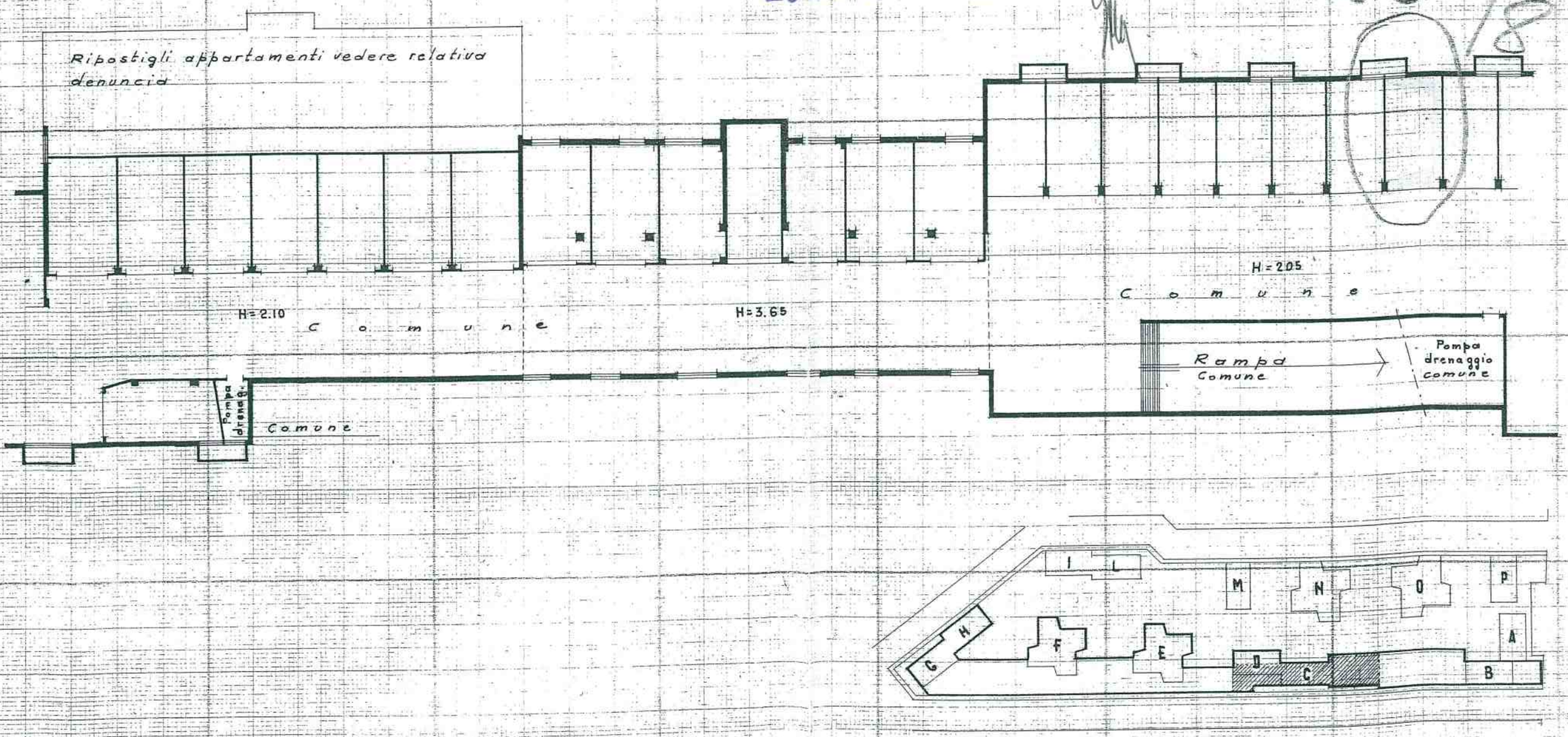

Comune
Sez. D-
Foglio
Mappa
Scala

SPAZIO RISERVATO PER LE ANNOTAZIONI D'UFFICIO	
DATA	

Compilata dall' I
Paolo F
Iscritto all' Albo

LOTTO PD0004

Ditta Impresa Costruzioni F.lli FERRARO s.n.c. con sede in PADOVA - via S. R.
Allegata alla dichiarazione presentata all'Ufficio Tecnico Erariale di Padova
Scheda O n° 06

SI CONFERISCE IL MAPP. 273

PIANO SOTTERRANEO (GARAGE)

AGENZIA DEL TERRITORIO
UFFICIO PROVINCIALE DI PADOVA
IL DIRIGENTE
(dott. ing. Giovanni Fuggetti)

05 DIC. 2003

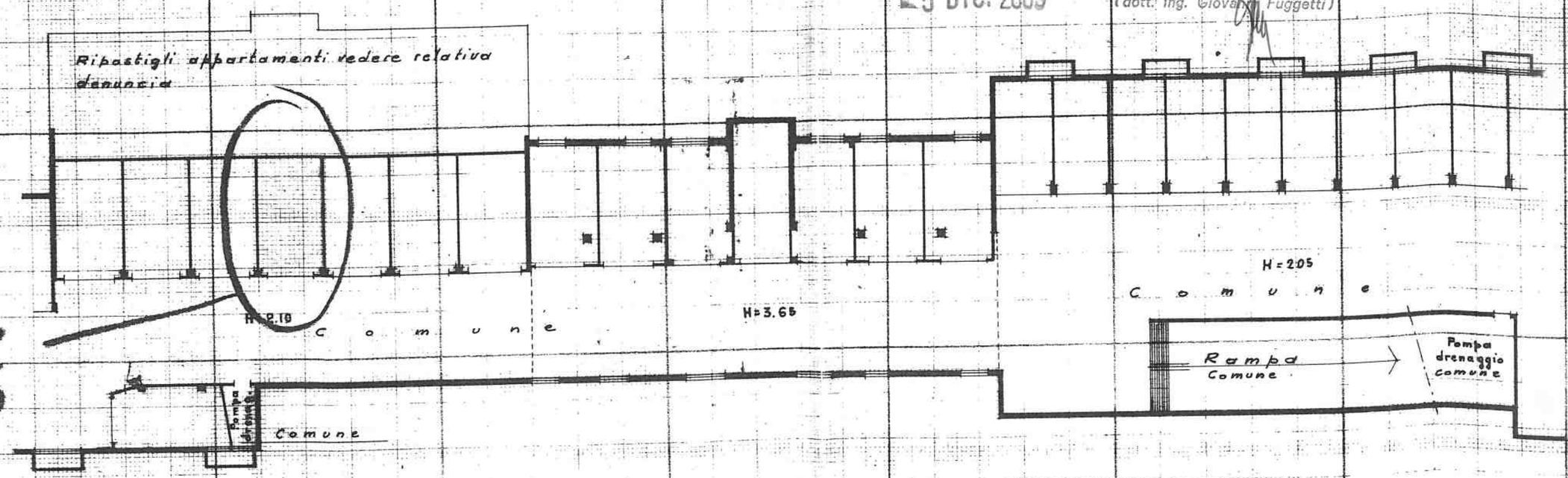

SPAZIO RISERVATO PER LE ANNOTAZIONI D'UFFICIO

DATA 25 04

Compilata -
Pad
Iscritto all'

LOTTO PD0005

MODULARIO
F. - Cat. S. T. - 386

MINISTERO DELLE FINANZE
DIREZIONE GENERALE DEL CATASTO E DEI SERVIZI TECNI

NUOVO CATASTO EDILIZIO U

(R. DECRETO-LEGGE 13 APRILE 1939, N. 652)

Planimetria dell'immobile situato nel Comune di PADOVA *Via* Venez

Ditta Impresa Costruzioni F.lli FERRARO s.n.c. con sede in Padova - via S

Allegata alla dichiarazione presentata all'Ufficio Tecnico Erariale di Padova

Scheda O n° 06

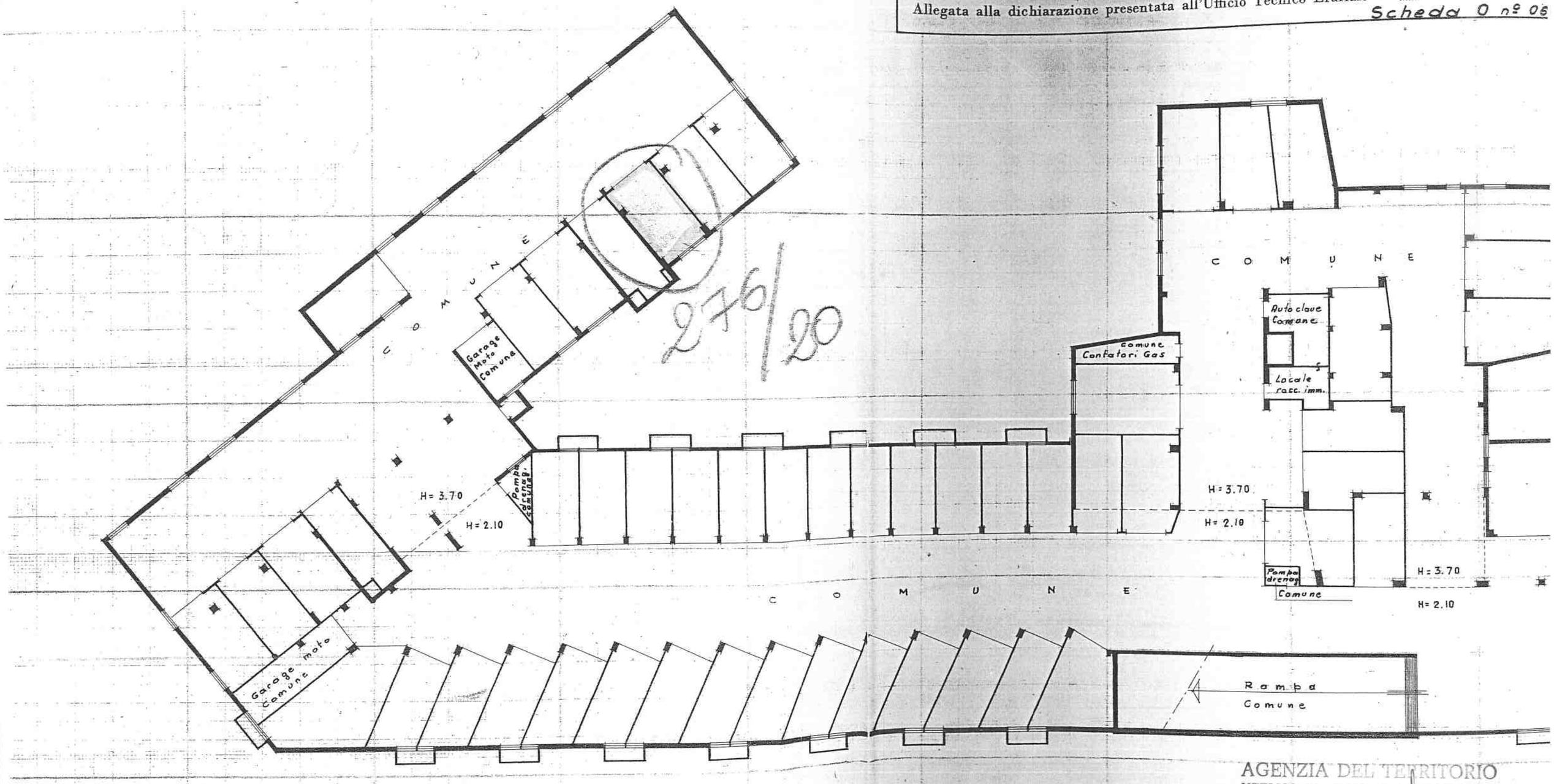

AGENZIA DEL TERRITORIO
UFFICIO PROVINCIALE DI PADOVA

IL DIRIGENTE
(dott. ing. Giovanni Fuggetti)

-5 DIC. 2003

PIANO SOTTERRANEO (GARAGE)

Comune di Padova
Sez. D - Ponte di Brenta

LOTTO PD0006

(R. DECRETO-LEGGE 15 APRILE 1937, n. ...)

...imetria dell'immobile situato nel Comune di PADOVA Via Venezia

...a Impresa Costruzioni F.lli FERRARO s.n.c. con sede in Padova - via S. Rosa n° 20

...gata alla dichiarazione presentata all'Ufficio Tecnico Erariale di Padova

Scheda O n° 0657238

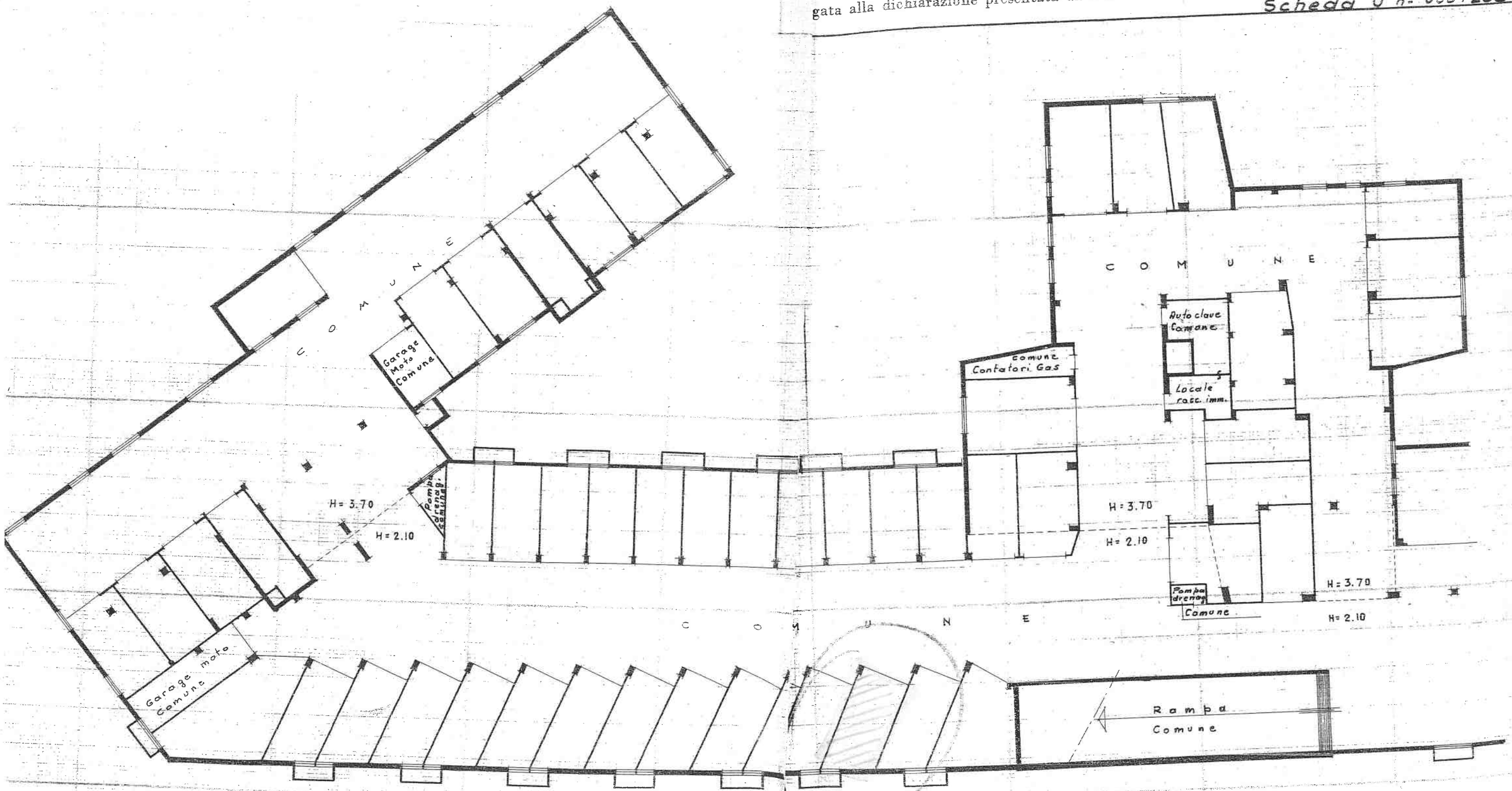

283/3

AGENZIA DEL TERRITORIO
UFFICIO PROVINCIALE DI PADOVA
IL DIRIGENTE
(dott. ing. Giovanni Fuggetti)

-5 DIC. 2003

PIANO SOTTERRANEO (GARAGE)

ORIENTA...

SCALA DI...

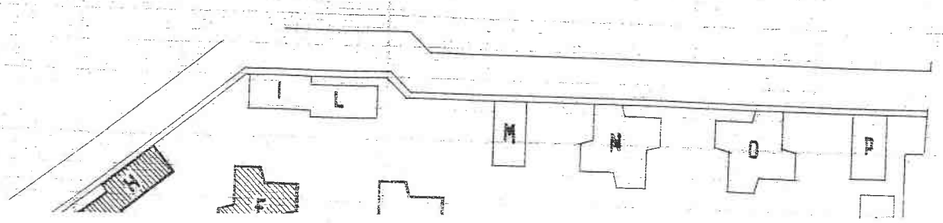

Comune di Padova
Sez. D - Porta di Senta
Foglio 5
Mappali 165a - 166 - 166e
Scala 1:2000

SPAZIO RISERVATO PER LE ANNOTAZIONI D'UFFICIO

Compilata dall'Ingegnere (Titolo, nome e cognome)
Paolo Ferraro

LOTTO PD0007

Ditta Impresa Costruzioni F.lli FERRARO s.n.c. con sede in PADOVA

Allegata alla dichiarazione presentata all'Ufficio Tecnico Erariale di PADOVA

Scheda 0 n° 1

PIANO SOTTERRANEO (GARAGE)

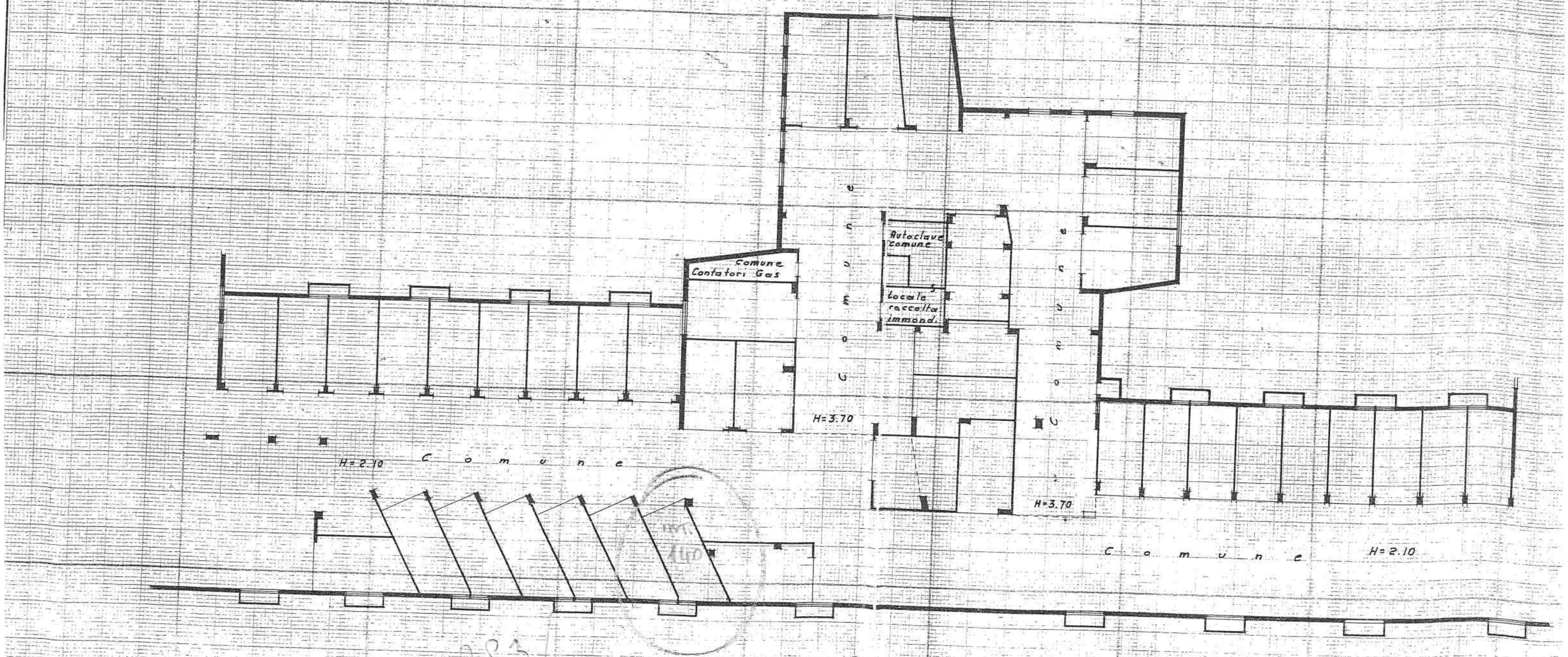

283/bis

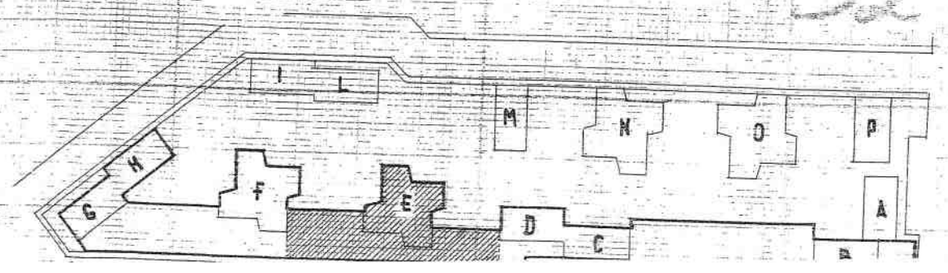

Comune di Padova
Sez. D - Ponte di Brenta
Foglio 5°
Mappali 166a - 166b - 166e
Scala 1:2000

AGENZIA DEL TERRITORIO
UFFICIO PROVINCIALE DI PADOVA

-5 DIC. 2003

IL DIRIGENTE
(dott. ing. Giovanni Fuggetti)

SPAZIO RISERVATO PER LE ANNOTAZIONI D'UFFICIO

DATA

Compilata dal
Paolo

Data: 11/05/2018 - n. T191661 - Richiedente: Telematico
Totale schede: 6 - Formato di acquisizione: A3(297x420) - Formato stampa richiesto: A3(297x420) - Fattore di scala non utilizzabile

Agenzia del Territorio
CATASTO FABBRICATI
Ufficio provinciale di Padova

ELABORATO PLANIMETRICO	Compilato da: Cecchinato Renato	Iscritto all'albo: Architetti	Prov. Venezia	N. 3243
Comune di Padova	Sezione: B	Foglio: 13	Particella: 1342	Protocollo n. PD0084388 del 26/03/2010
Dimostrazione grafica dei subalterni		Tipo Mappale n.	del	Scala 1 : 500

LOTTO PD0008

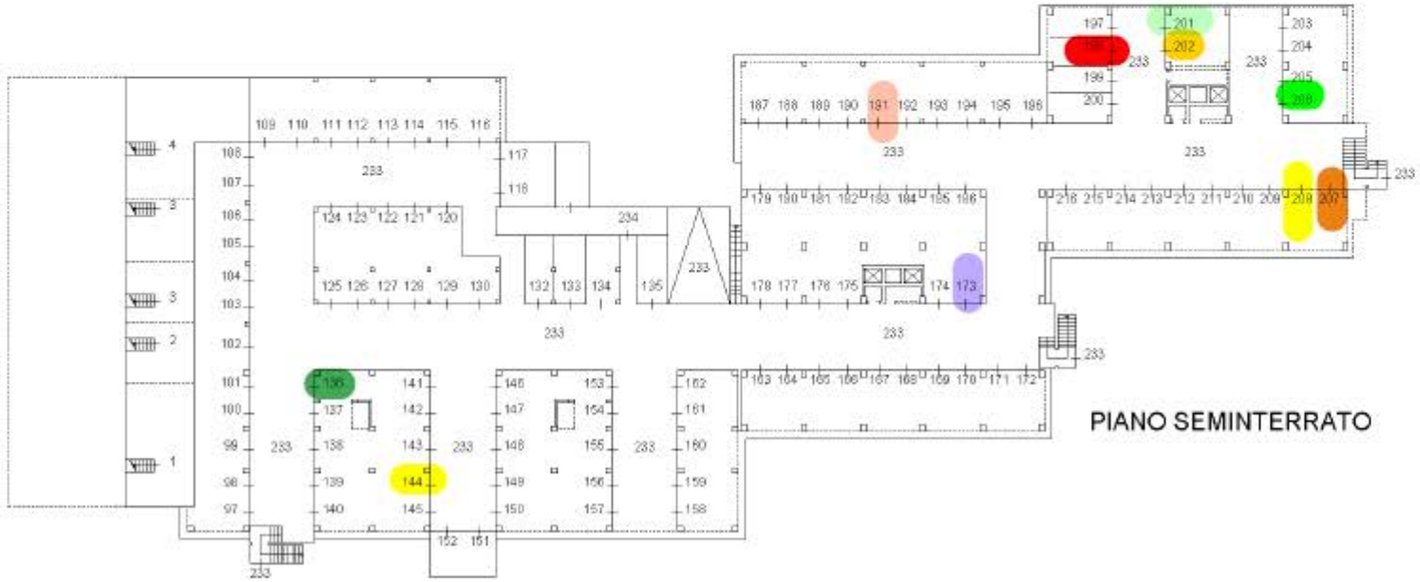

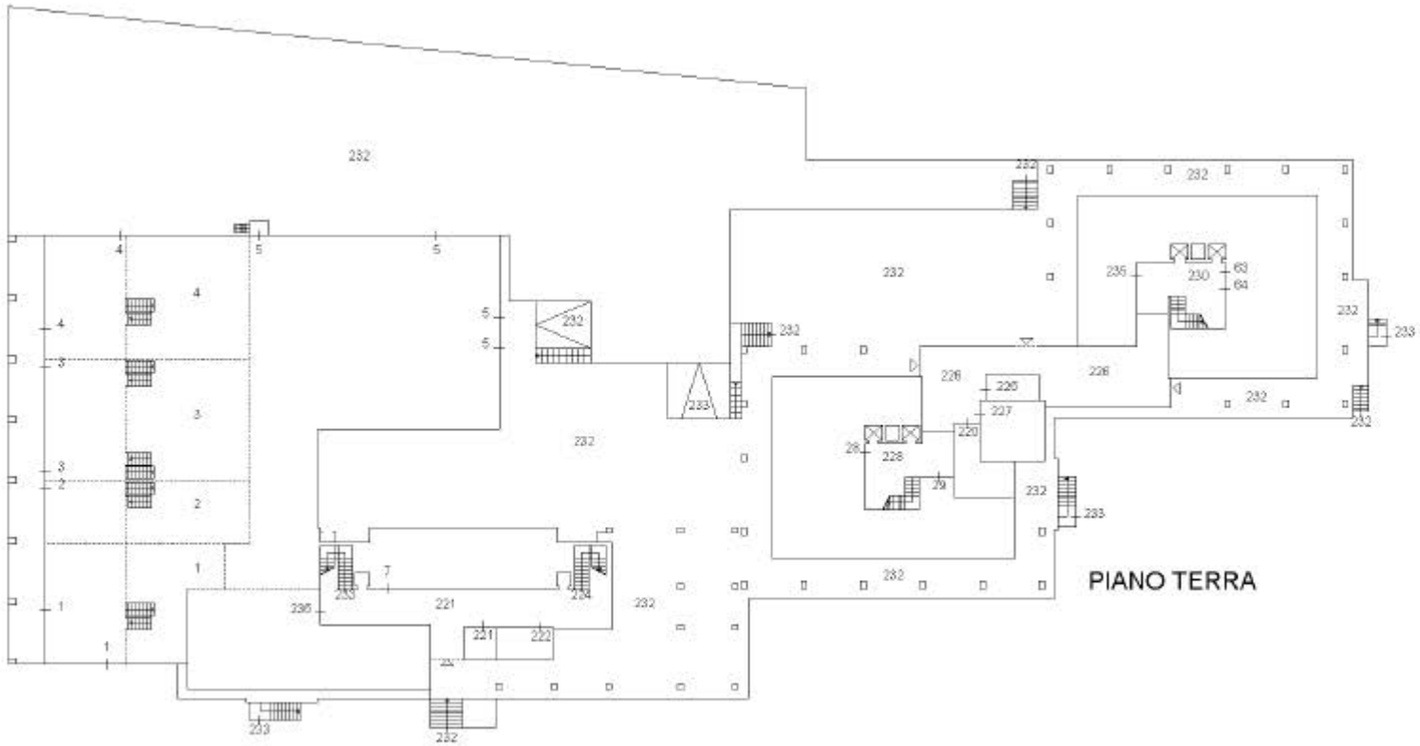

NORD

scala 1:500

Data: 11/05/2018 - n. T191661 - Richiedente: Telematico

Data: 11/05/2018 - n. T191661 - Richiedente: Telematico
Totale schede: 6 - Formato di acquisizione: A3(297x420) - Formato stampa richiesto: A3(297x420) - Fattore di scala non utilizzabile

Agenzia del Territorio
CATASTO FABBRICATI
Ufficio provinciale di Padova

ELABORATO PLANIMETRICO	Compilato da: Cecchinato Renato	Iscritto all'albo: Architetti	Prov. Venezia	N. 3243
Comune di Padova	Sezione: B	Foglio: 13	Particella: 1342	Protocollo n. PD0084388 del 26/03/2010
Dimostrazione grafica dei subalterni		Tipo Mappale n.	del	Scala 1 : 500

LOTTO PD0010

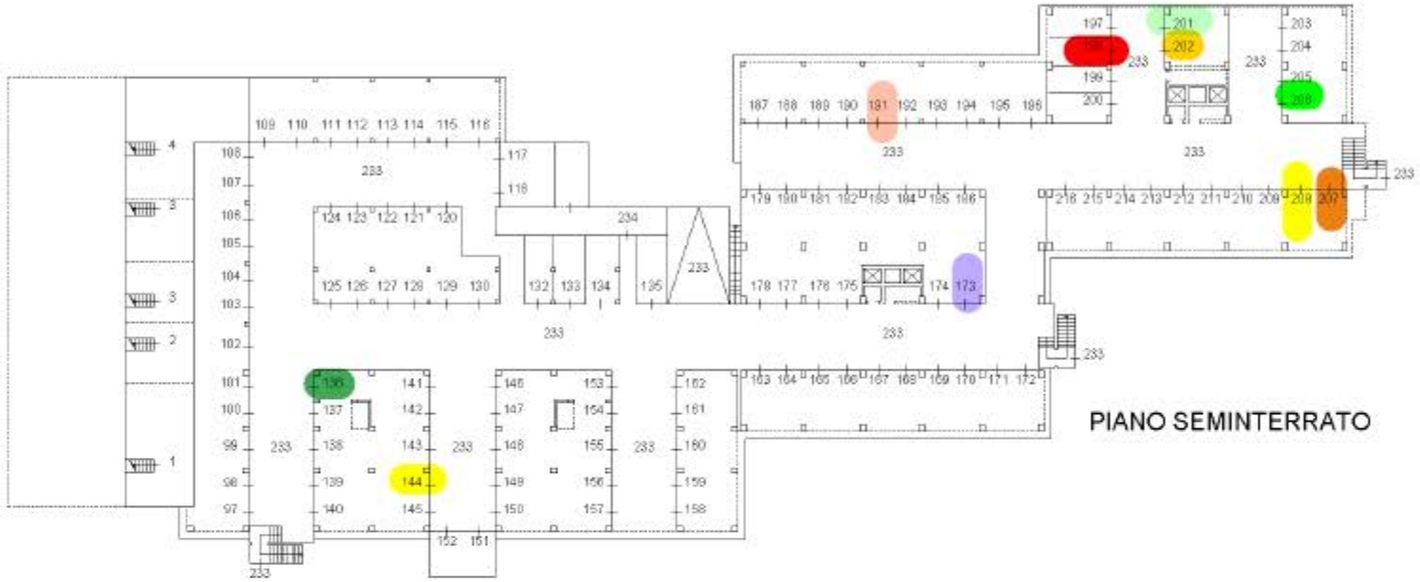

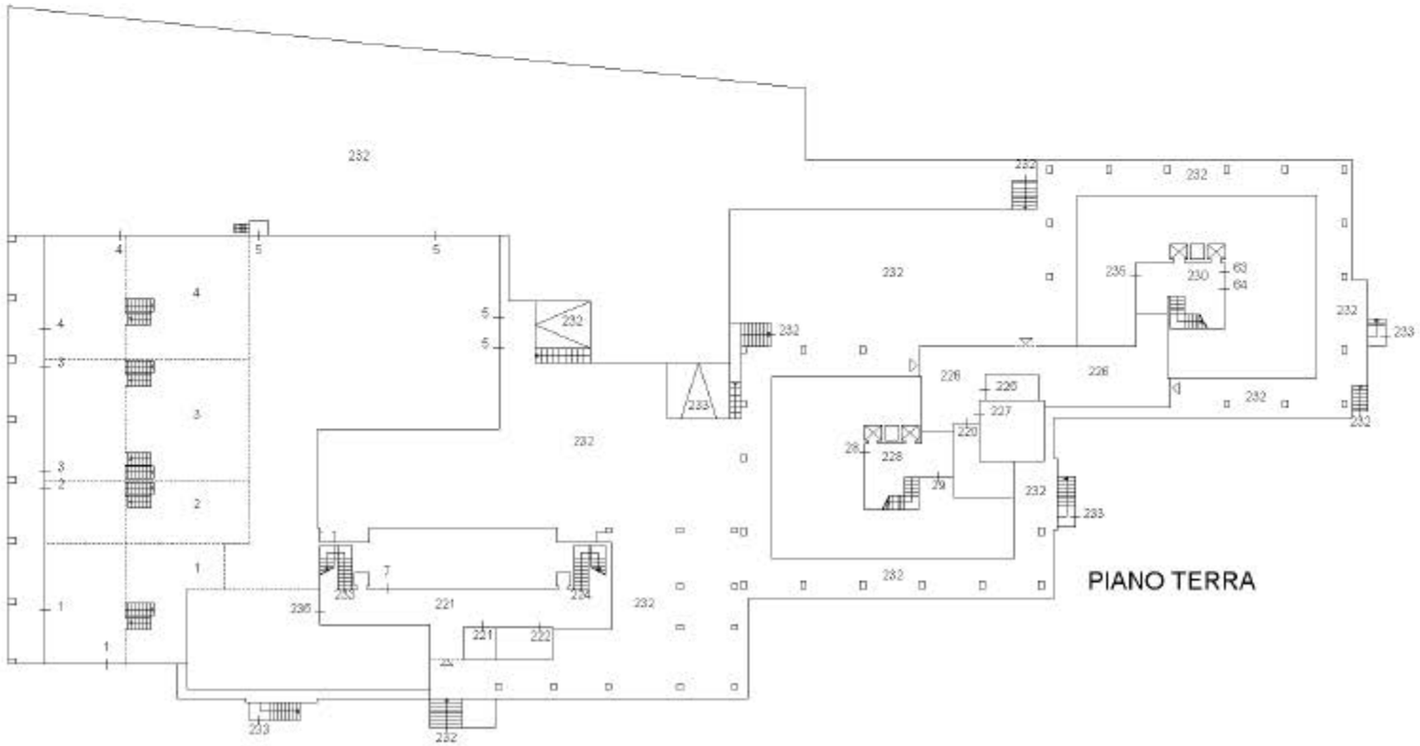

NORD

scala 1:500

Data: 11/05/2018 - n. T191661 - Richiedente: Telematico

Data: 11/05/2018 - n. T191661 - Richiedente: Telematico
Totale schede: 6 - Formato di acquisizione: A3(297x420) - Formato stampa richiesto: A3(297x420) - Fattore di scala non utilizzabile

Agenzia del Territorio
CATASTO FABBRICATI
Ufficio provinciale di Padova

ELABORATO PLANIMETRICO	Compilato da: Cecchinato Renato	Iscritto all'albo: Architetti	Prov. Venezia	N. 3243
Comune di Padova	Sezione: B	Foglio: 13	Particella: 1342	Protocollo n. PD0084388 del 26/03/2010
Dimostrazione grafica dei subalterni		Tipo Mappale n.	del	Scala 1 : 500

LOTTO PD0011

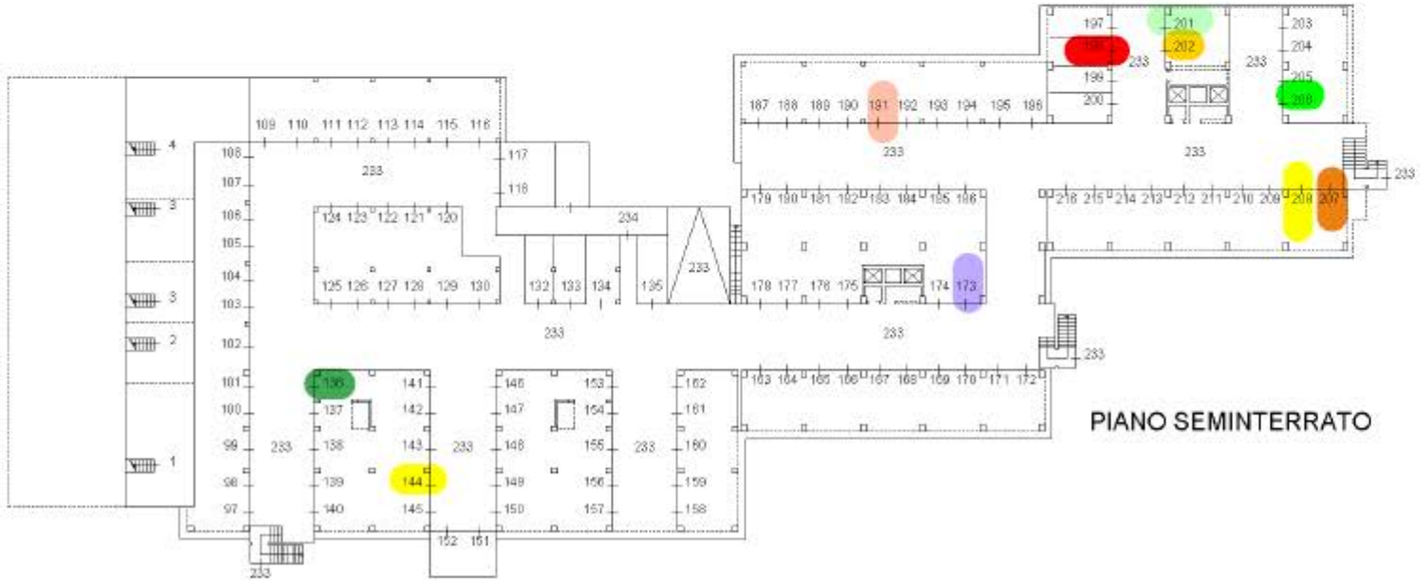

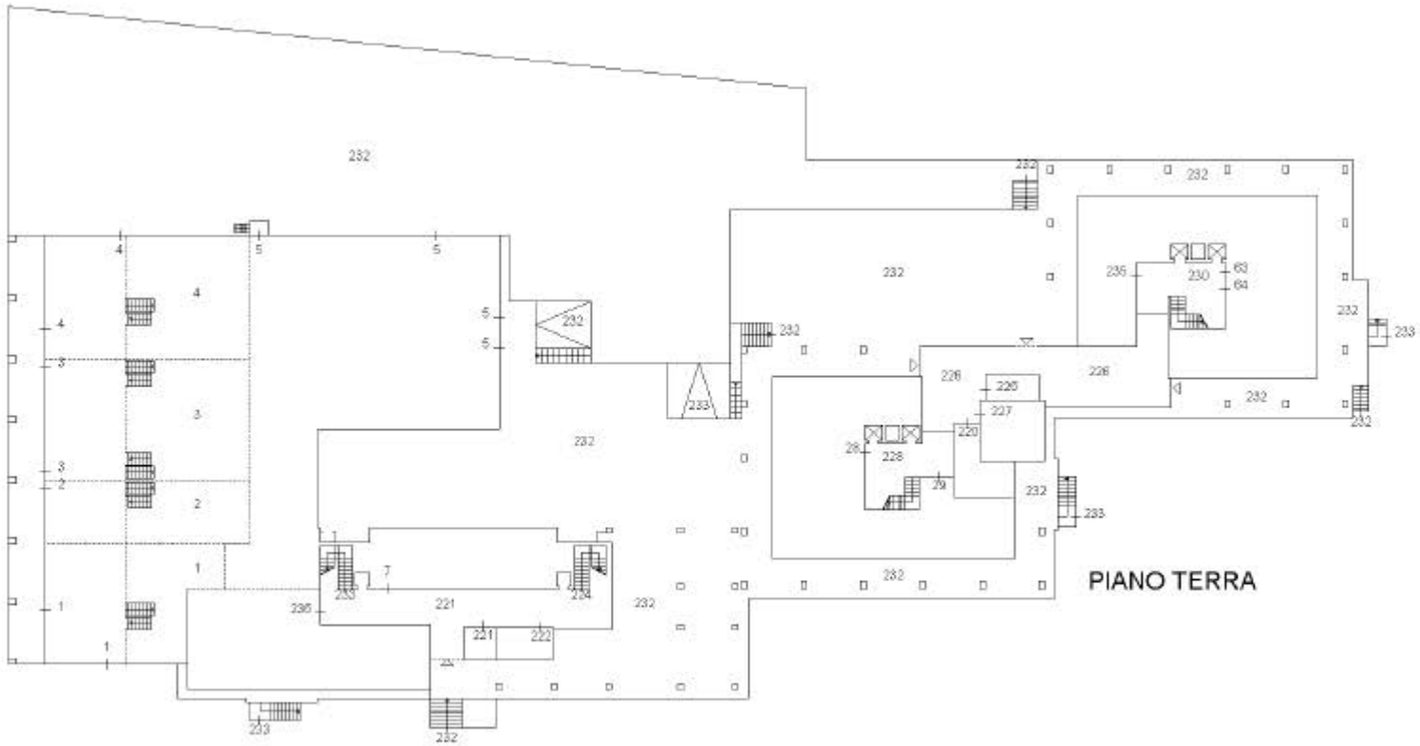

NORD

scala 1:500

Data: 11/05/2018 - n. T191661 - Richiedente: Telematico

Data: 11/05/2018 - n. T191661 - Richiedente: Telematico
Totale schede: 6 - Formato di acquisizione: A3(297x420) - Formato stampa richiesto: A3(297x420) - Fattore di scala non utilizzabile

Agenzia del Territorio
CATASTO FABBRICATI
Ufficio provinciale di Padova

ELABORATO PLANIMETRICO	Compilato da: Cecchinato Renato	Iscritto all'albo: Architetti	Prov. Venezia	N. 3243
Comune di Padova	Sezione: B	Foglio: 13	Particella: 1342	Protocollo n. PD0084388 del 26/03/2010
Dimostrazione grafica dei subalterni		Tipo Mappale n.	del	Scala 1 : 500

LOTTO PD0012

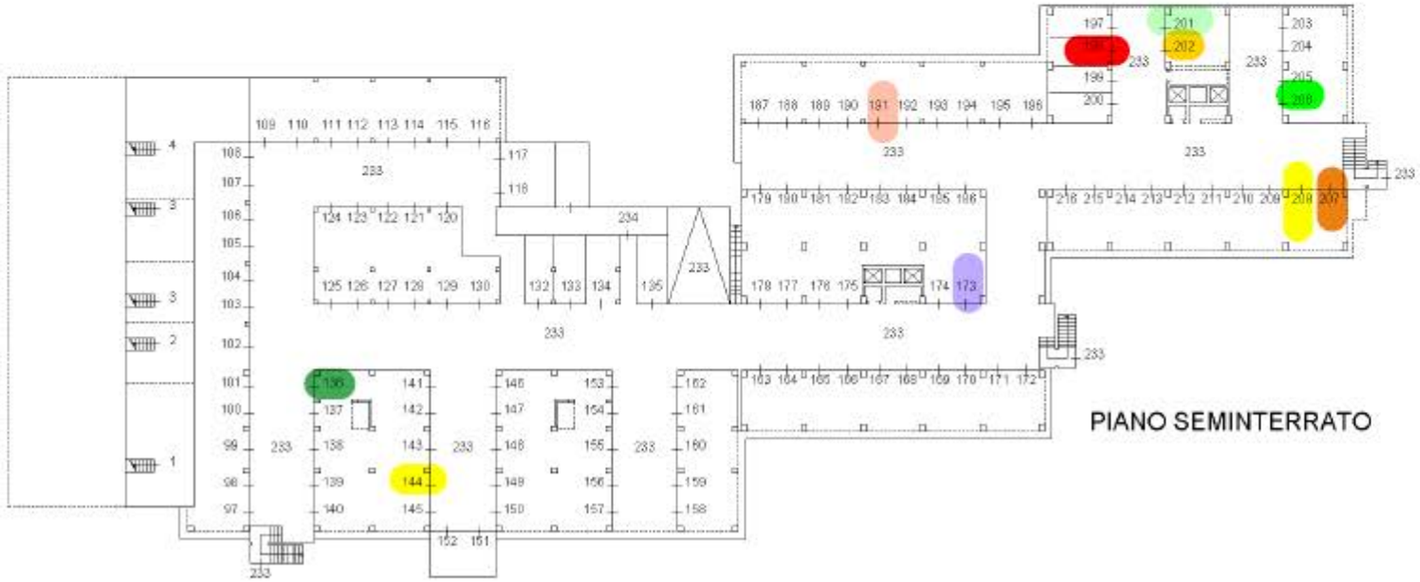

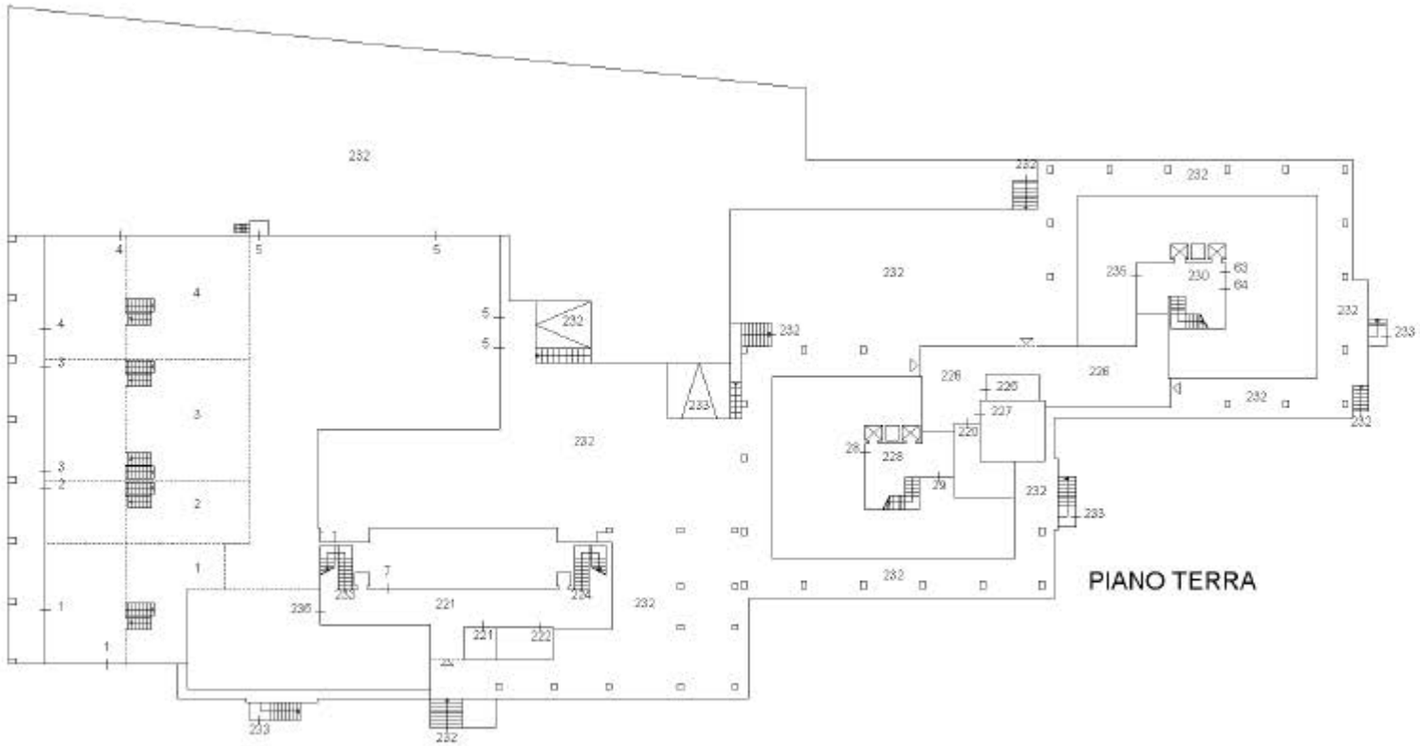

NORD

scala 1:500

Data: 11/05/2018 - n. T191661 - Richiedente: Telematico

Data: 11/05/2018 - n. T191661 - Richiedente: Telematico
Totale schede: 6 - Formato di acquisizione: A3(297x420) - Formato stampa richiesto: A3(297x420) - Fattore di scala non utilizzabile

Agenzia del Territorio
CATASTO FABBRICATI
Ufficio provinciale di Padova

ELABORATO PLANIMETRICO	Compilato da: Cecchinato Renato	Iscritto all'albo: Architetti	Prov. Venezia	N. 3243
Comune di Padova	Sezione: B	Foglio: 13	Particella: 1342	Protocollo n. PD0084388 del 26/03/2010
Dimostrazione grafica dei subalterni		Tipo Mappale n.	del	Scala 1 : 500

LOTTO PD0013

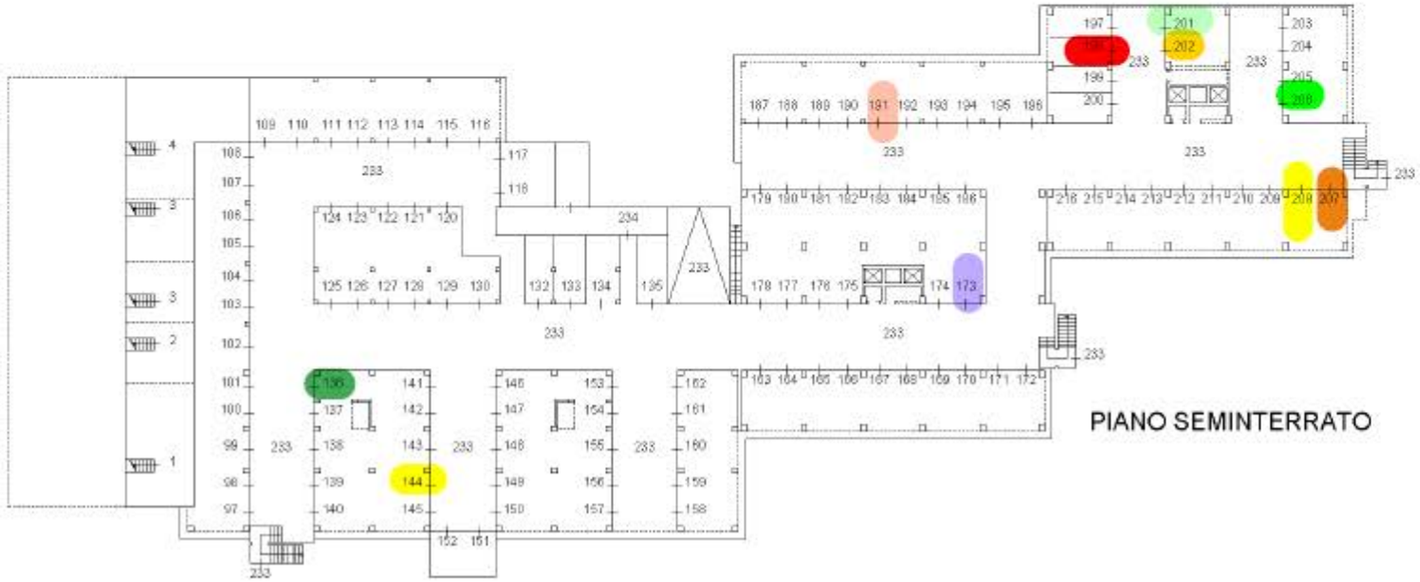

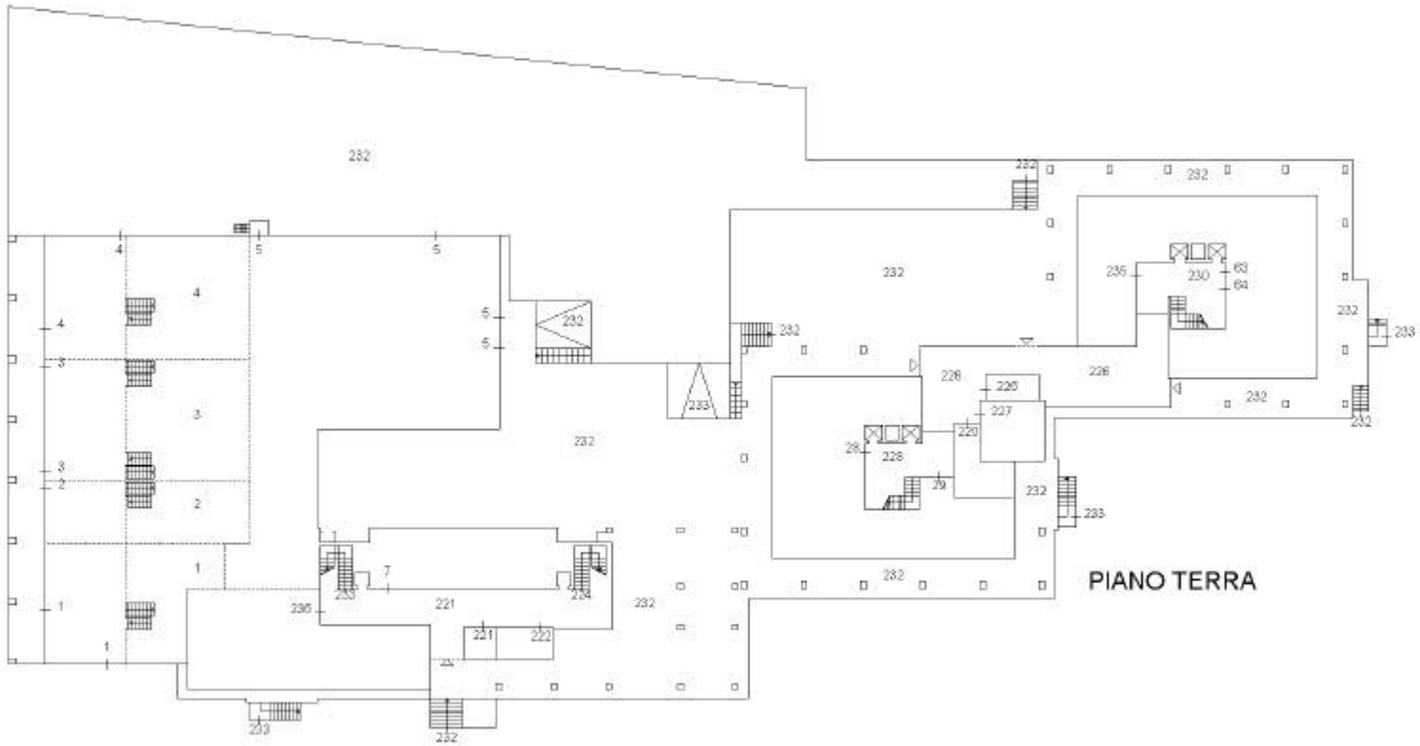

NORD

scala 1:500

Data: 11/05/2018 - n. T191661 - Richiedente: Telematico

Data: 11/05/2018 - n. T191661 - Richiedente: Telematico
Totale schede: 6 - Formato di acquisizione: A3(297x420) - Formato stampa richiesto: A3(297x420) - Fattore di scala non utilizzabile

Agenzia del Territorio
CATASTO FABBRICATI
Ufficio provinciale di Padova

ELABORATO PLANIMETRICO	Compilato da: Cecchinato Renato	Iscritto all'albo: Architetti	Prov. Venezia	N. 3243
Comune di Padova	Sezione: B	Foglio: 13	Particella: 1342	Protocollo n. PD0084388 del 26/03/2010
Dimostrazione grafica dei subalterni		Tipo Mappale n.	del	Scala 1 : 500

LOTTO PD0014

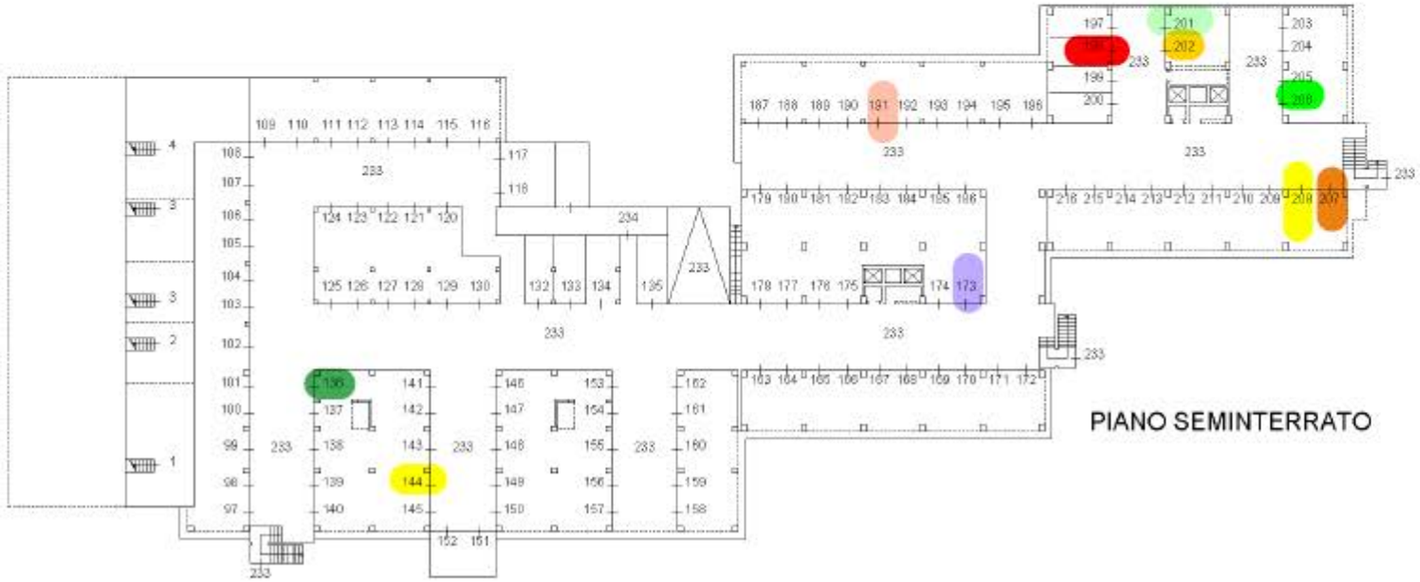

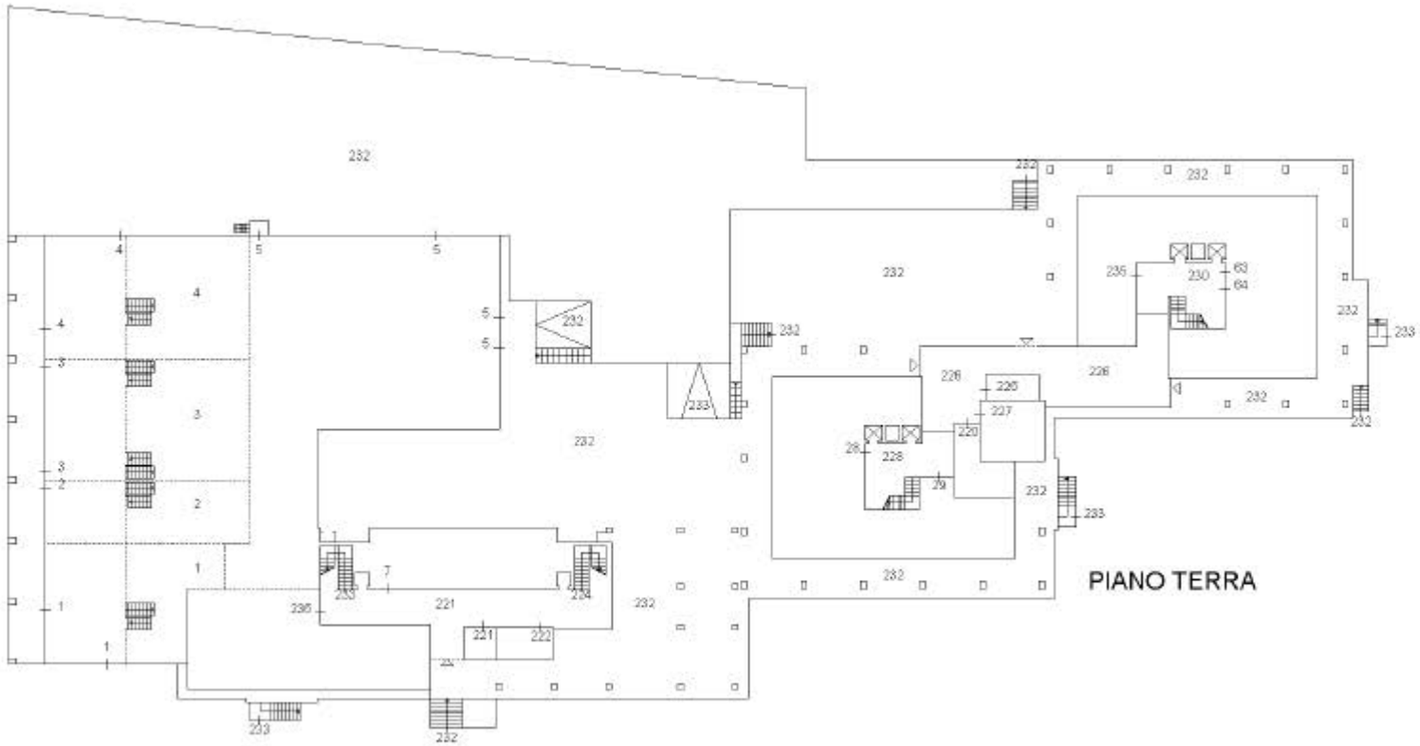

NORD

scala 1:500

Data: 11/05/2018 - n. T191661 - Richiedente: Telematico

Data: 11/05/2018 - n. T191661 - Richiedente: Telematico
Totale schede: 6 - Formato di acquisizione: A3(297x420) - Formato stampa richiesto: A3(297x420) - Fattore di scala non utilizzabile

Agenzia del Territorio
CATASTO FABBRICATI
Ufficio provinciale di Padova

ELABORATO PLANIMETRICO	Compilato da: Cecchinato Renato	Iscritto all'albo: Architetti	Prov. Venezia	N. 3243
Comune di Padova	Sezione: B	Foglio: 13	Particella: 1342	Protocollo n. PD0084388 del 26/03/2010
Dimostrazione grafica dei subalterni		Tipo Mappale n.	del	Scala 1 : 500

LOTTO PD0015

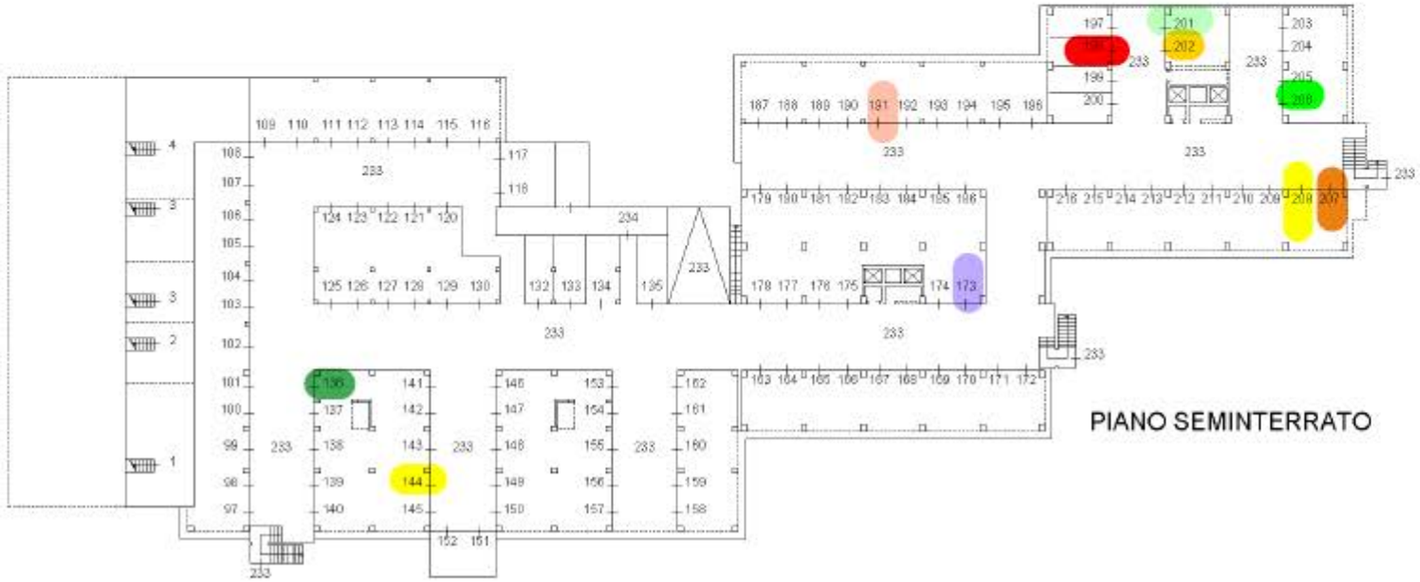

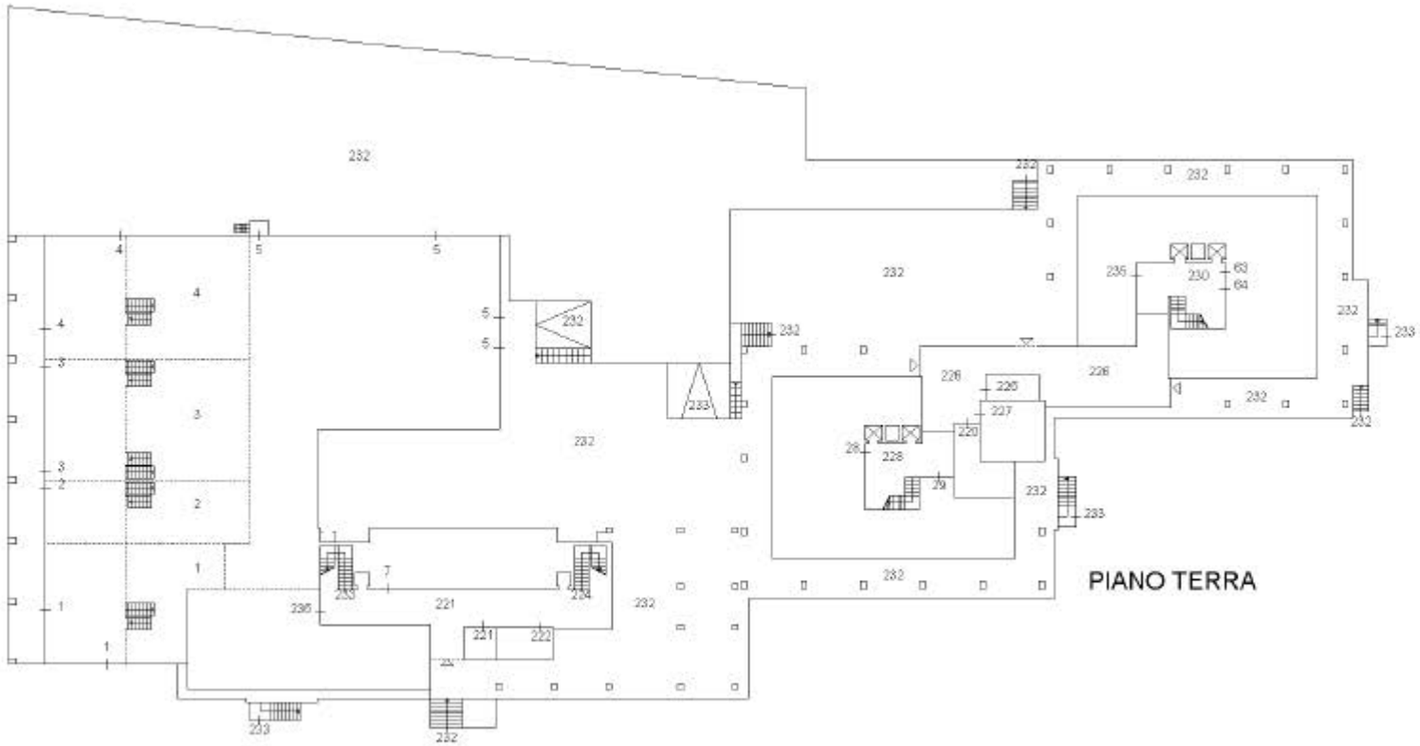

NORD

scala 1:500

Data: 11/05/2018 - n. T191661 - Richiedente: Telematico

LOTTO RO0001

Agenzia del Territorio
CATASTO FABBRICATI
Ufficio provinciale di
Rovigo

Dichiarazione protocollo n.
Planimetria di u.i.u. in Comune
Viale Giacomo Puccini

Scheda n. 1 Scala 1: 200

Plan
Ditt
Alle

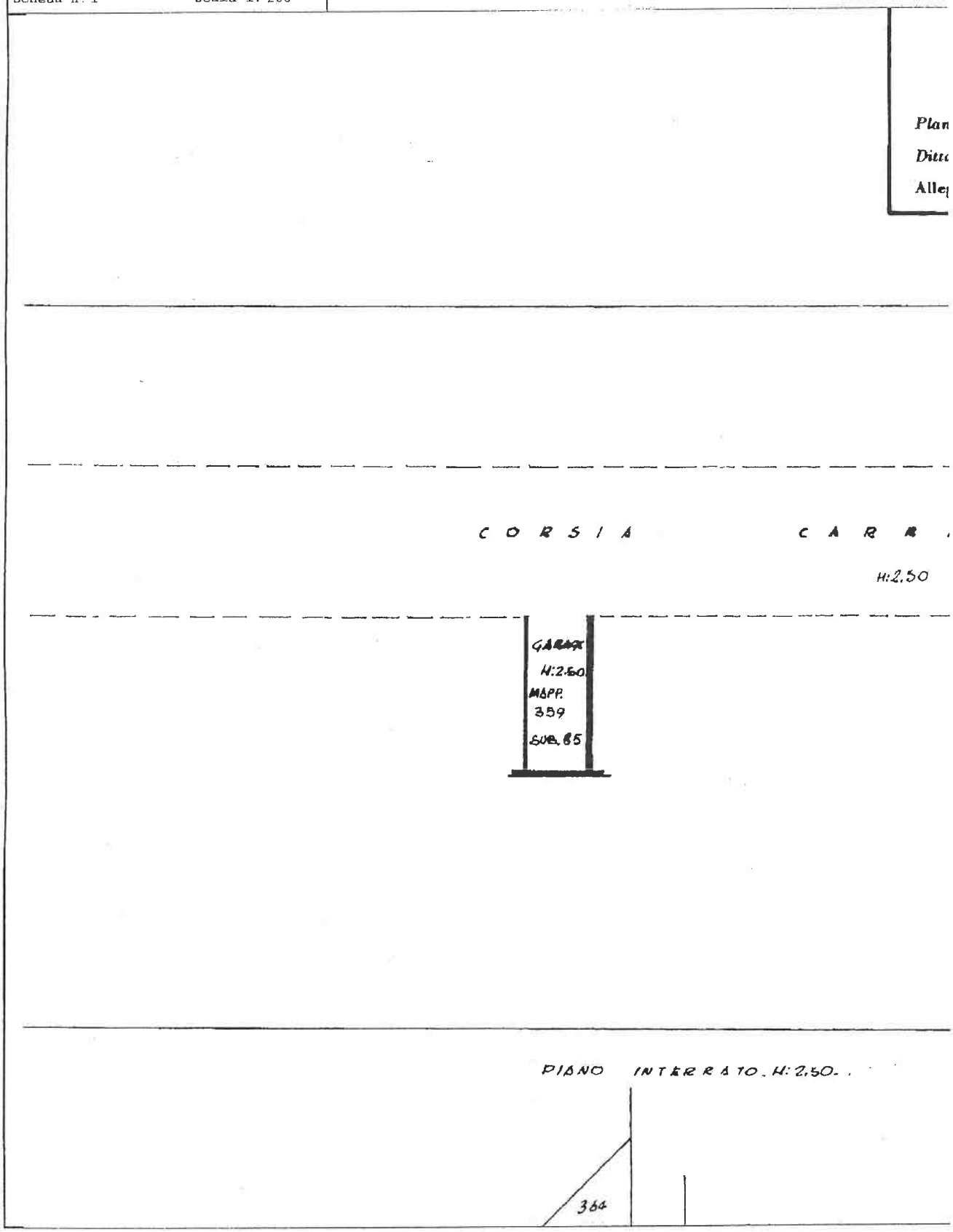

Planimetria	
ALLEGATO N° 6.3.85	scala
	data 09/07/03

LOTTO RO0002

Mod. B (Nuovo Catasto Edilizio Urbano)

MINISTERO DELLE FINANZE

DIREZIONE GENERALE DEL CATASTO E DEI SERVIZI TECNICI ERARIALI

NUOVO CATASTO EDILIZIO URBANO

(R. DECRETO-LEGGE 11 APRILE 1939, N. 652)

Planimetria dell'immobile situato nel Comune di ROVIGO *Via* LEONARDO DA VINCI - CIV. 6

Ditta S.I.E.P. spa. - PADOVA - VIA ENRICO DEGLI SCROVEGNI

Allegata alla dichiarazione presentata all'Ufficio Tecnico Erariale di ROVIGO **Scheda N.°**

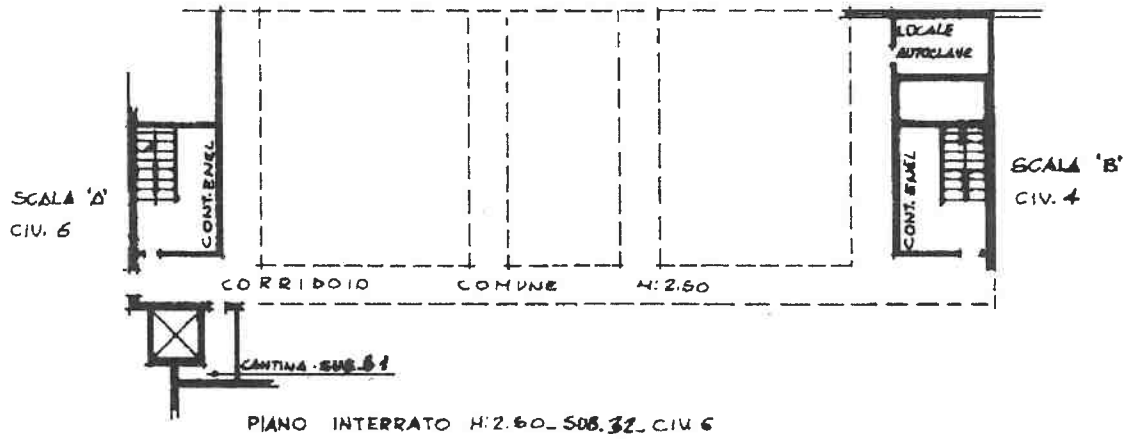

PIANO INTERRATO H: 2.60 _ SUB. 32 _ CIV. 6

Compilata da:
Parrozzani Antonio
Iscritto all'albo:
Geometra Dipendente Pubblico
Prov. N.

Identificativi Catastali:
Sezione: RO
Foglio: 10
Particella: 359
Subalterno: 51

del
Rovigo civ. 6

Planimetria

ALLEGATO N° 6.3.51

scala

data 09/07/03

VIA DA VINCI 6

LOTTO RO0003

Compilata da:
Parrozzani Antonio
Iscritto all'albo:
Geometra Dipendente Pubblico
Prov. N.

Identificativi Catastali:
Sezione: RO
Foglio: 10
Particella: 359
Subalterno: 52

del
Rovigo civ. 6

Mod. B (*Nuovo Catasto Edilizio Urbano*)

MINISTERO DELLE FINANZE

DIREZIONE GENERALE DEL CATASTO E DEI SERVIZI TECNICI ERARIALI

NUOVO CATASTO EDILIZIO URBANO

(R. DECRETO-LEGGE 11 APRILE 1939, N. 652)

Planimetria dell'immobile situato nel Comune di ROVIGO *Via* LEONARDO DA VINCI - CIV. 6

Ditta S.I.E.P. s/a - PADOVA - VIA ENRICO DEGLI SCROVEGNI

Allegata alla dichiarazione presentata all'Ufficio Tecnico Erariale di ROVIGO **Scheda N.°**

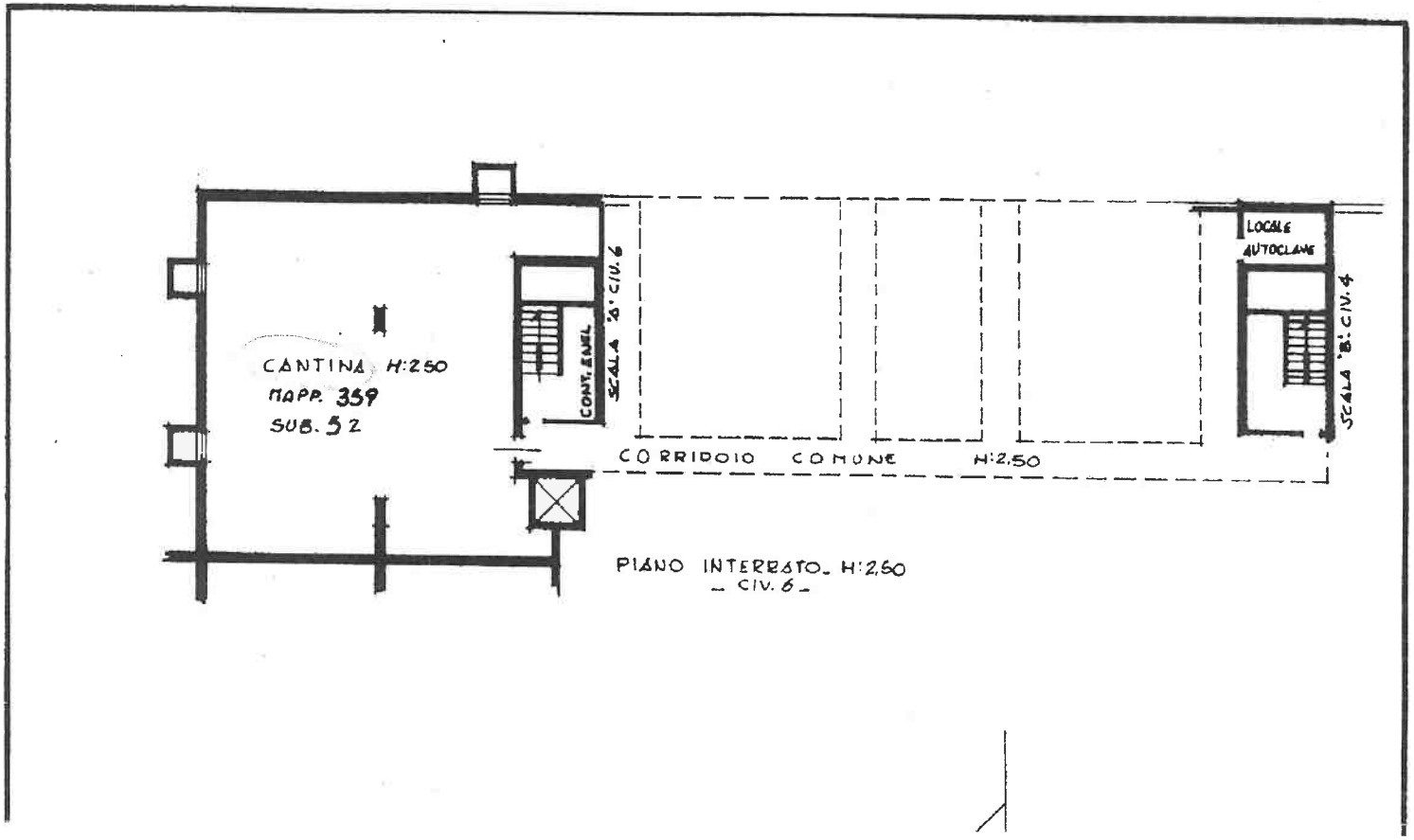

Planimetria

scala

data 09/07/03

ALLEGATO
N° 6.3.52

MAGAZZINO V. VINCI 6

LOTTO RO0004

Mod. B (*Nuovo Catasto Edilizio Urbano*)

MINISTERO DELLE FINANZE

DIREZIONE GENERALE DEL CATASTO E DEI SERVIZI TECNICI ERARIALI

NUOVO CATASTO EDILIZIO URBANO

(R. DECRETO-LEGGE 13 APRILE 1939, N. 652)

Planimetria dell'immobile situato nel Comune di ROVIGO *Via* LEONARDO DA VINCI - CIV. 4

Ditta S.I.E.P. s.p.a. - PADOVA - VIA ENRICO DEGLI SCROVEGNI

Allegata alla dichiarazione presentata all'Ufficio Tecnico Erariale di ROVIGO **Scheda N.°**

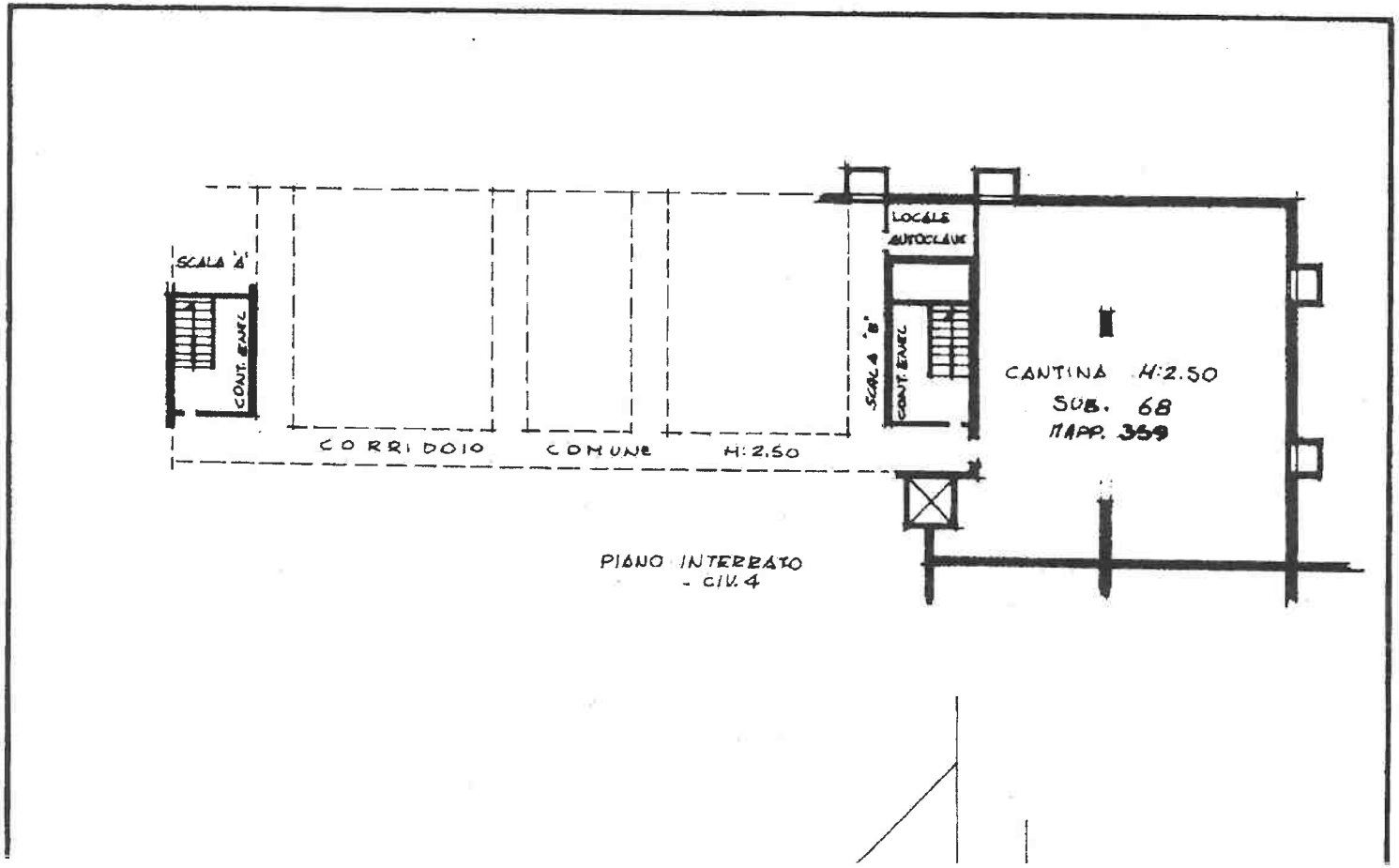

Compilata da:
Parrozzani Antonio
Iscritto all'albo:
Geometra Dipendente Pubblico
Prov. N.

Identificativi Catastali:
Sezione: RO
Foglio: 10
Particella: 359
Subalterno: 68

del
i Rovigo
civ. 4/B

Planimetria

scala

data 09/07/03

ALLEGATO
N° 6.3.68