

Data presentazione: 05/02/1971 - Data: 22/06/2018 - n. VR0096854 - Richiedente GRAZIANO NUMA PATRIMONIO VENETO INPS - Ultima Planimetria in atti

MODULARIO
F. - Cat. S. T. - 315



MINISTERO DELLE FINANZE

185

Mod. B (Nuovo Catasto Edilizio Urbano)

DIREZIONE GENERALE DEL CATASTO E DEI SERVIZI TECNICI ERARIALI

Lire
20

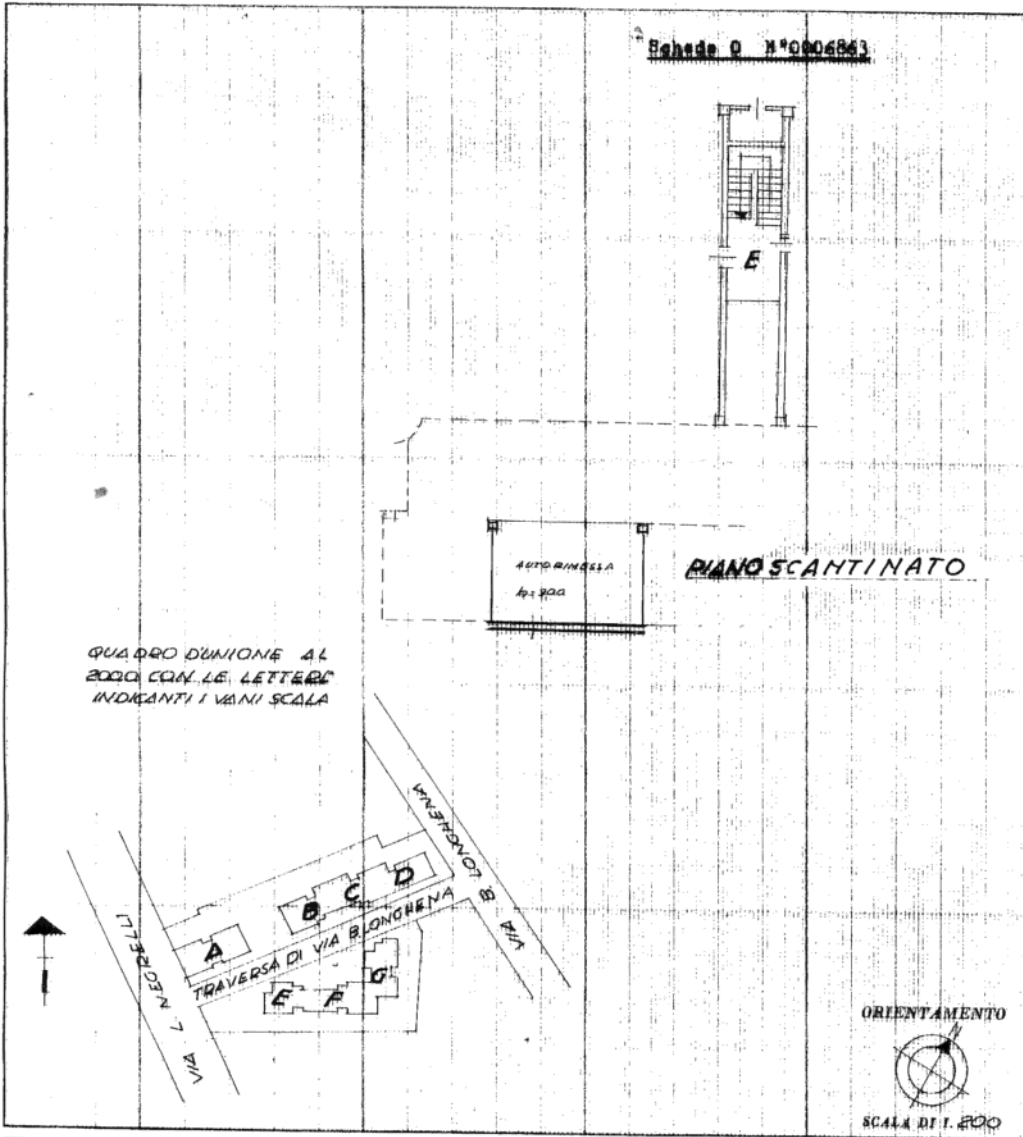
NUOVO CATASTO EDILIZIO URBANO

(R. DECRETO-LEGGE 13 APRILE 1939, N. 682)

Planimetria dell'immobile situato nel Comune di VERONA Via B. LONGHENA

Ditta GHIRALDI Ing. NUNZIO

Allegata alla dichiarazione presentata all'Ufficio Tecnico Erariale di VERONA



Catasto dei Fabbricati - Situazione al 22/06/2018 - Comune di VERONA(L.781) - < Foglio: 254-Particella: 93 - Subalterno 61 >
VIA BALDASSARE LONGHENA piano: S1;

SPAZIO RISERVATO PER LE ANNOTAZIONI D'UFFICIO

DATA	
PROT. N°	254 m. 93


25.61


Compilata dall'ing. NUNZIO GHIRALDI
(Titolo, nome e cognome del tecnico)

Iscritto all'Albo degli Ingegneri al n° 73
della Provincia di CREMONA

DATA 22-12-1970

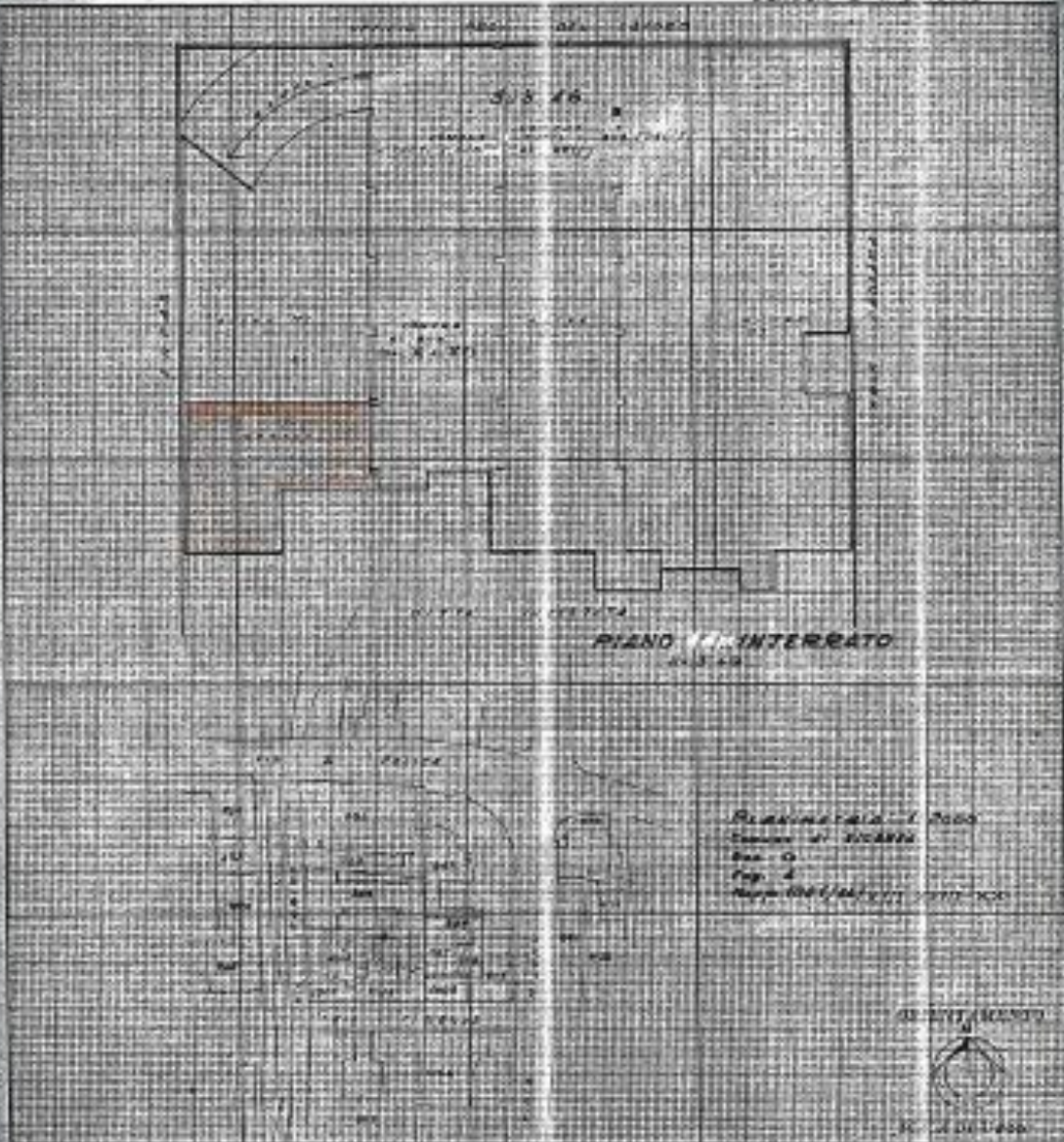
Firma: *Nunzio Ghiraldi*


MINISTERO DELLE FINANZE
DIREZIONE GENERALE DEL CATASTO E DEI SERVIZI TECNICI ERARIALI
NUOVO CATASTO EDILIZIO URBANO
IN VIRTU' DELLA LEGGE 11 APRILE 1926 N. 403


 Cir. 15

Planimetria dell'immobile situato nel Comune di VICENZA Via Firenze, 14
 Data MALTAURO ADONE nato a Recoaro il 5-10-1919
 Allegata alla dichiarazione presentata all'Ufficio Tecnico Erariale di VICENZA

SCHEMA D-N. 019373



PIANO INTERRATO

Planimetria di 1 foglio
 Comune di VICENZA
 Fog. 1
 Anno 1974

Ufficio Tecnico Erariale
 Vicenza

SPAZIO RISERVATO PER LE ANNOTAZIONI D'UFFICIO

DATA 16 MAG 1974
 Fog. n. 1150/13

Copia dell'Ingegnere
alla data e luogo del notaio
GASPARINETTI Giuseppe
 Iscritto all'Albo degli Ingegneri
 della Provincia di TREVISO
 nato 13-5-1924
 Firma Gasparinetti

1021 SUB 54